

# MAPA SYTUACYJNO - WYSOKOŚCIOWA w skali 1:500

z geodezyjną inwentaryzacją urządzeń podziemnych

woj. łódzkie  
pow. Opoczno  
gm. Mniszków  
w. Jawor Kolonia dz. nr 233

Układ współrzędnych "1965"  
Poziom odniesienia "Kronsztadt"

Granice działki zostały przyjęte na podstawie  
evidencji gruntów.

Mapa służy do celów projektowych w zakresie  
opracowania i stanowi załącznik do projektu w ZUD  
Stan aktualności na dzień 18.12.2009  
Niniejszą mapę na podstawie mapy syt.-wys.  
w skali 1:1000, sekcje nr 133.123.253  
oraz własnego pomiaru uzupełniającego opracowała:

**OPOCZYŃSKA PRACOWNIA  
GEODEZYJNO - KARTOGRAFICZNA**  
Zbigniew Jurowski

ul. Sobieskiego 1, tel. 755-29-85  
26-300 Opoczno

GEODETA  
wykonał: *K. Smolarczyk*  
mgr Kamila Smolarczyk

KIEROWNIK  
GEODETA UPRAWNIONY  
sprawdził: *Zbigniew Jurowski*  
mgr Zbigniew Jurowski  
Upr. MGPIB Nr 11076

Opoczno, dn. 22.12.2009

Nie wyklucza się istnienia w terenie innych nie wykazanych  
na niniejszej mapie urządzeń podziemnych, które nie były  
zgłoszone do inwentaryzacji lub o których brak jest  
informacji w instytucjach branżowych

Punkty osnowy geodezyjnej podlegają ochronie  
(ustawa z dnia 17.05.1989 - Prawo Geodezyjne  
i Kartograficzne. Rozporządzenie Ministra  
Spraw Wewnętrznych i Administracji z dnia  
15.04.1999 - Dziennik Ustaw Nr 45 poz. 454).

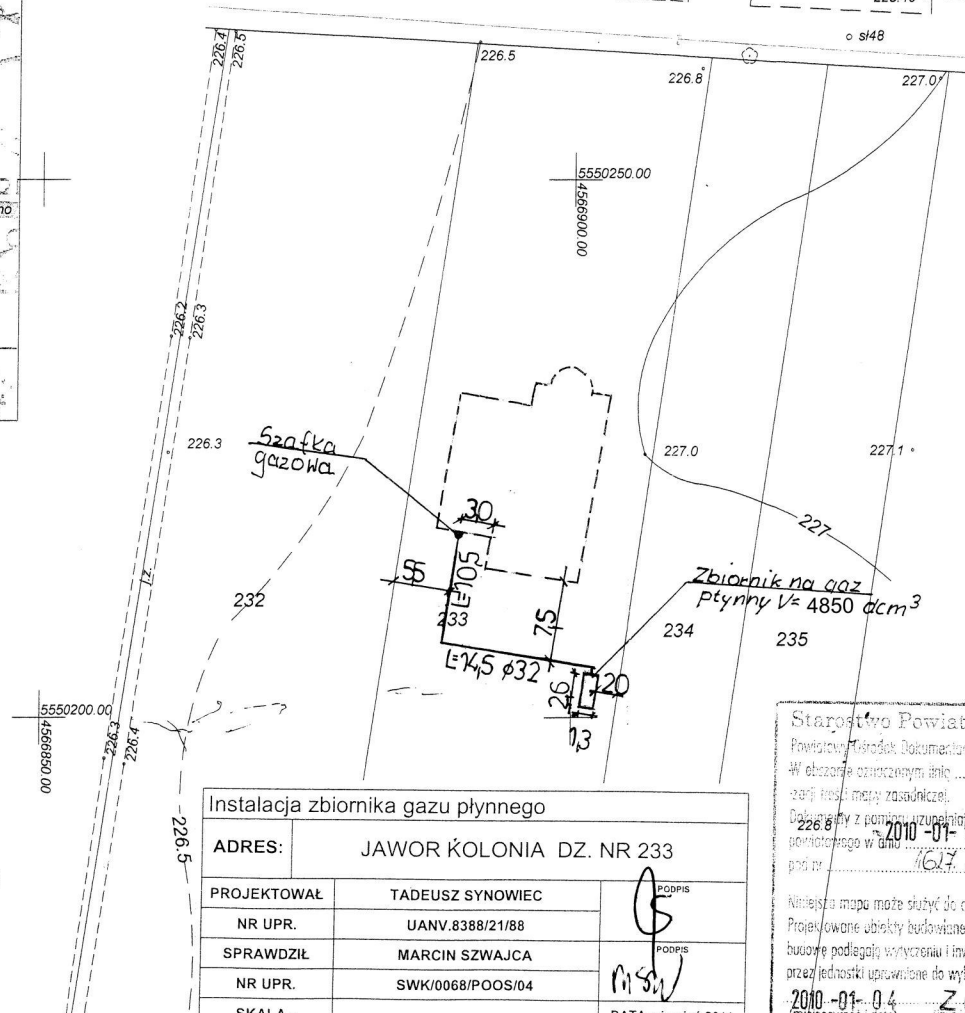
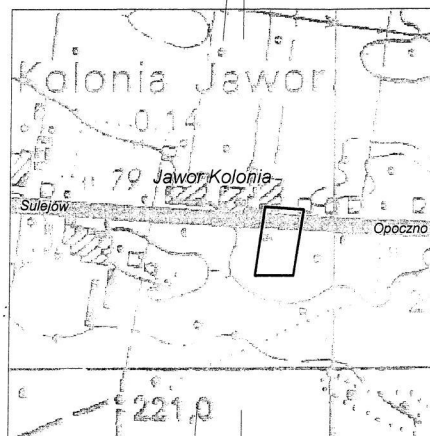
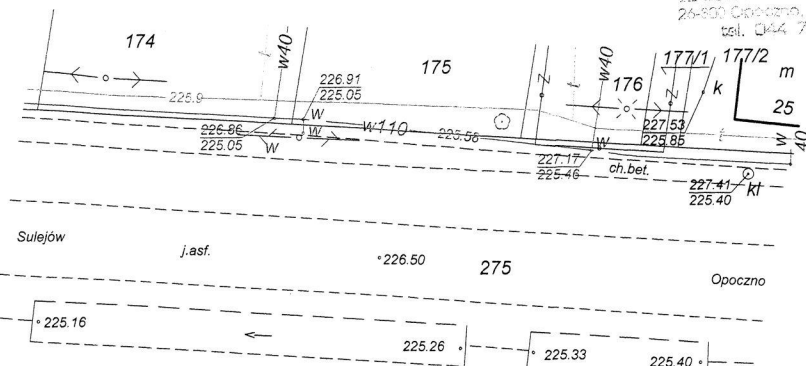
**SKIZ ORIENTACJI  
SKALA 1:10 000**

RZECZPOZNAWCA DO SPRAW ZAPĘDZECEN  
PRZECIWPÓŻAROWYCH

mgr inż. Ryszard Frączek Nr upr. 465/2004

Opoczno, dn. 23.12.2009  
Zgodność projektu z wymogami  
ochrony przeciwpożarowej

bez uwag



Instalacja zbiornika gazu płynnego		
ADRES:	JAWOR KOLONIA DZ. NR 233	
PROJEKTOWAŁ	TADEUSZ SYNOWIEC	PODPIS
NR UPR.	UANV.8388/21/88	
SPRAWDZIŁ	MARCIN SZWAJCA	PODPIS
NR UPR.	SWK/0068/POOS/04	
SKALA -		DATA: sierpień 2011
NAZWA:	RZUT PRZYŁĄCZA GAZU ZE ZBIORNIKIEM	

Starostwo Powiatowe w Opocznie  
Powiatowy Urząd Dokumentacji Geodezyjno-Kartograficznej  
W obecnym opiewanym dniu ..... dokonano aktu  
zapiętnowania mapy zasadniczej.  
Dokumenty z pomiaru uzupełniono przyjęto do zasobu  
powiatowego w dniu 2010-01-04  
pod nr 1617/253-5/10  
Niniejsza mapa może służyć do celów projektowych.  
Projektowane obiekty budowlane wymagające pozwolenia na  
budowę podlegają wytyczeniu i inwentaryzacji powysościowej  
przez jednostki uprawnione do wykonywania prac geodezyjnych  
2010-01-04 ZUD Starosty  
(miejscowość i data) (imię i nazwisko, podpis, data, tytuł)  
szkic (tytuł, data, podpis, data, tytuł)

mgr Danuta Karkowska  
Kierownik Powiatowego  
Ośrodka Dokumentacji  
Geodezyjnej i Kartograficznej